

Diagnostic de la destination Nord-Pas-de-Calais

Sylvain Petit – Myriam Oumheta (LARSH)

Chaire Tourisme et Valorisation du Patrimoine UPHF



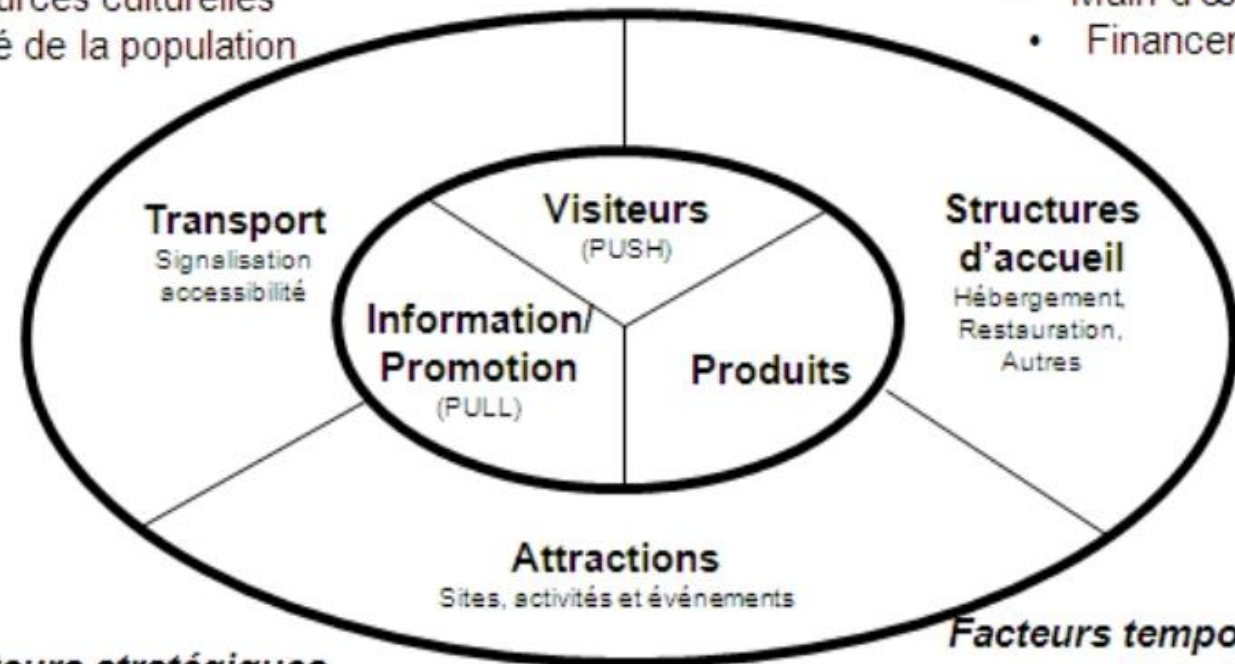
La Modélisation du système Touristique Régional (M.T.R.)

Facteurs de base

- Ressources naturelles
- Ressources culturelles
- Volonté de la population

Facteurs entrepreneuriaux

- Entrepreneurship
- Main-d'œuvre
- Financement



Facteurs stratégiques

- Concurrence / Alliances
- Leadership / Organisations
- Politiques d'aide au développement

Facteurs temporels

- Maturité
- Variations accidentelles
- Avancements théoriques et technologiques

Le Visiteur (Push)

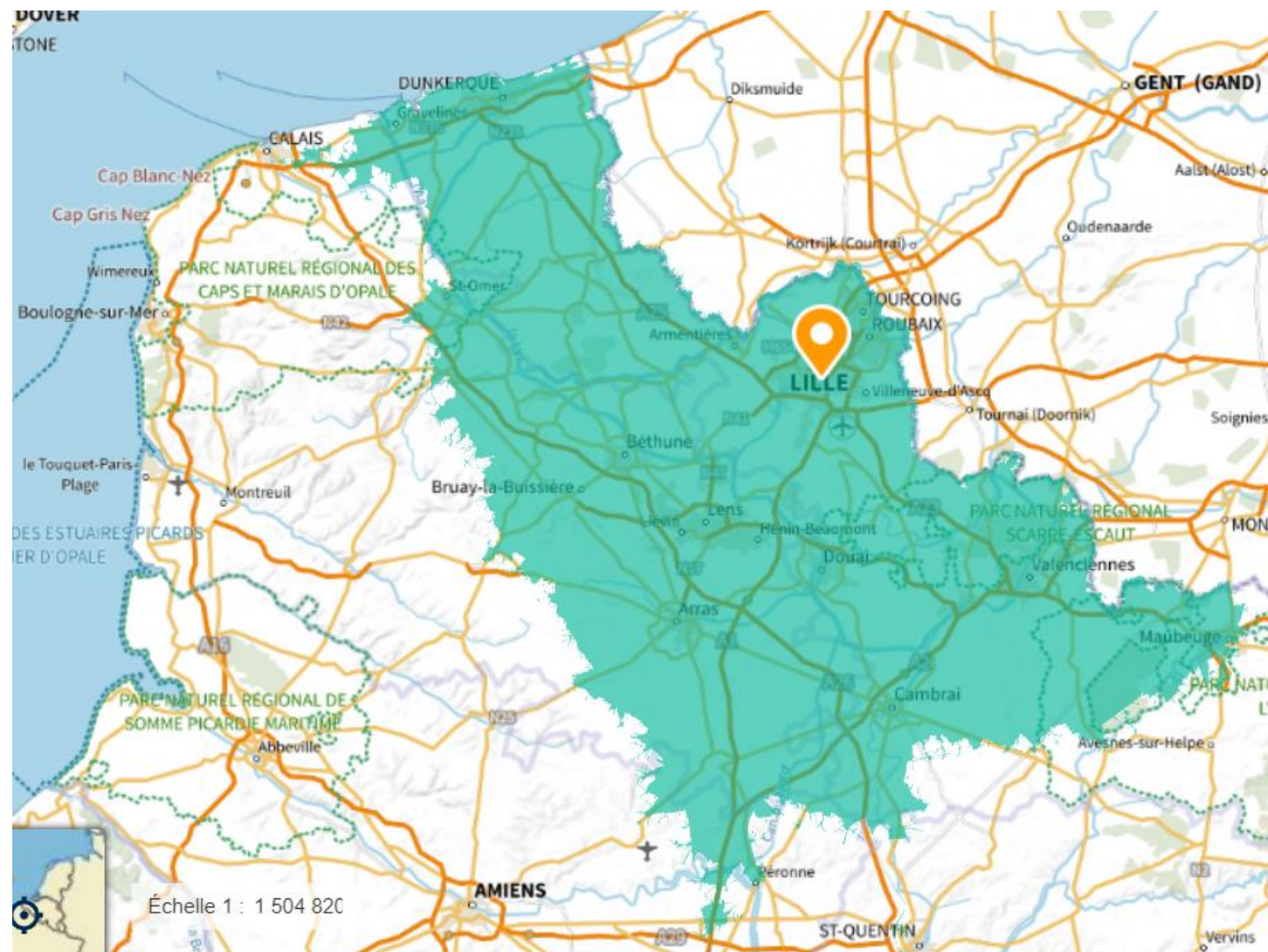
Nuitées 2019 (En milliers)	Total	Hôtels	Campings	Autres hébergements touristiques
Nuitées totales	9 800	5 168	2 953	1 679
Nuitées françaises	6 573	3 738	1 693	1 142
Nuitées étrangères dont :	3 227	1 430	1 261	537
<i>Royaume-Uni</i>	1 052	442	521	90
<i>Belgique</i>	780	331	242	206
<i>Pays-Bas</i>	496	124	290	82
<i>Allemagne</i>	292	133	122	37

Répartition des nuitées par pays de résidence et par type d'hébergement dans les Hauts-de-France au cours de la saison d'été 2019 (Source : Insee, en partenariat avec les comités régionaux du tourisme (CRT) et la DGE.)

Sources des données

- INSEE, CRTC, DGE, Chemins de Mémoire, SNCF Open Data, Data Lab (La Tangente), Pas-de-Calais Tourisme Open Data, données départementales
- Guides touristiques du Nord-Pas-de-Calais (Le Guide Vert Michelin NPDC 2022, Le Routard NPDC 2022-2023, Le Petit Futé Hauts-de-France 2022), Google Maps, Géoportail, Associations (ex : AF3V)

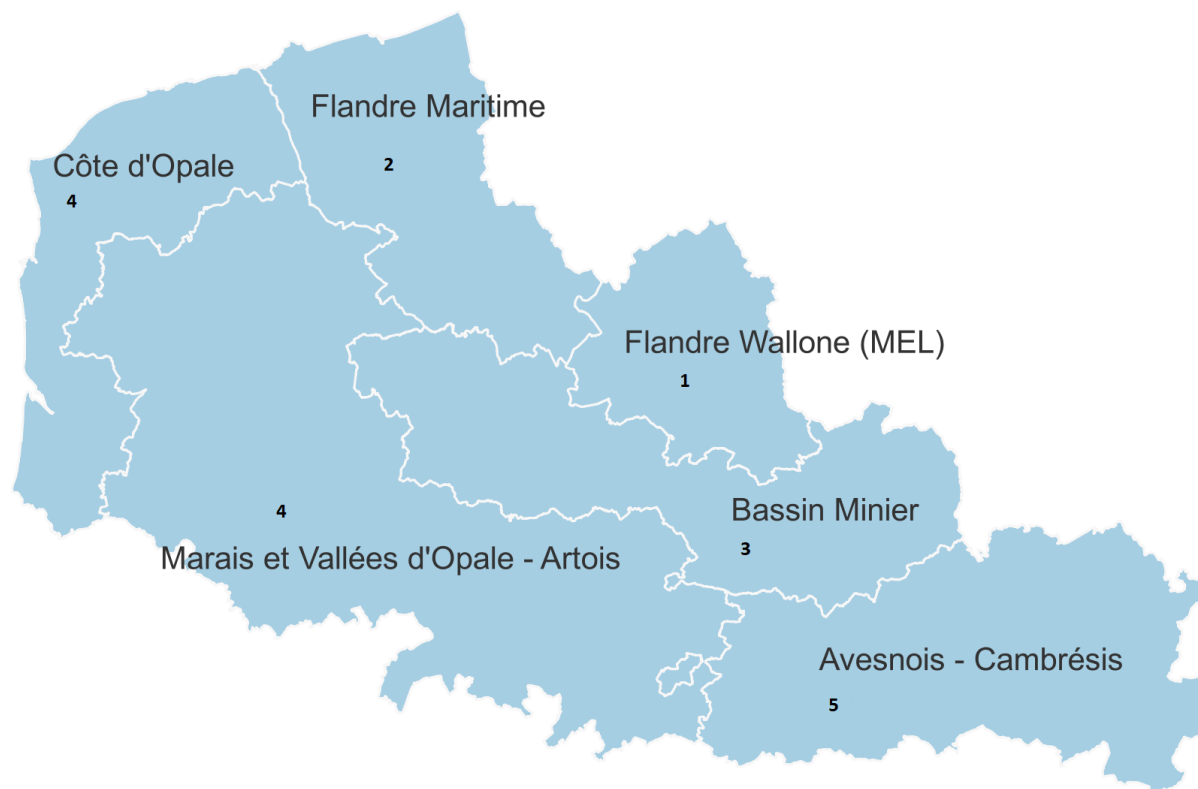
Espaces Touristiques Homogènes (ETH)



*Carte Isochrone indiquant les zones accessibles depuis Lille en 1h en voiture
(Source : Géoportail)*

Espaces Récréatifs Homogènes (ERH)

Espaces Récréatifs Homogènes (ERH) du Nord-Pas-de-Calais



Classement des destinations (méthode TOPSIS)

ERH	EPCI	Rang NPDC	Rang ERH
Flandre Wallonne	MEL	1	1
Côte d'Opale	CA des Deux Baies en Montreuillois	2	1
Flandre Maritime	CU de Dunkerque	3	1
Côte d'Opale	CA du Boulonnais	4	2
Bassin Minier	CA de Béthune-Bruay Artois Lys Romane	5	1
Marais et Vallées d'Opale - Artois	CA du pays de Saint-Omer	6	1
Côte d'Opale	CA du Calaisis	7	3
Flandre Maritime	CC de la Flandre intérieure	8	2
Flandre Maritime	CC des Hauts-de-Flandre	9	3
Marais et Vallées d'Opale - Artois	CU d'Arras	10	2
Bassin Minier	CA de Lens - Liévin	11	2
Côte d'Opale	CC de la Terre des deux Caps	12	4
Bassin Minier	CA du Douaisis	13	3
Bassin Minier	CA Valenciennes Métropole	14	4
Marais et Vallées d'Opale - Artois	CC des 7 Vallées	15	3
Avesnois - Cambrésis	CC du Sud Avesnois	16	1
Bassin Minier	CA de la Porte du Hainaut	17	5
Côte d'Opale	CC Pays d'Opale	18	5
Côte d'Opale	CC de la Région d'Audruicq	19	6
Avesnois - Cambrésis	CC du Pays de Mormal	20	2
Avesnois - Cambrésis	CA de Cambrai	21	3
Avesnois - Cambrésis	CA de Maubeuge Val de Sambre	22	4
Flandre Wallonne	CC Pévèle-Carembault	23	2
Avesnois - Cambrésis	CC du Caudrésis et du Catésis	24	5
Avesnois - Cambrésis	CC Cœur de l'Avesnois	25	6
Bassin Minier	CA d'Hénin Carvin	26	6
Marais et Vallées d'Opale - Artois	CC de Dèvres-Samer	27	4
Marais et Vallées d'Opale - Artois	CC du Haut Pays du Montreuillois	28	5
Marais et Vallées d'Opale - Artois	CC des campagnes de l'Artois	29	6
Marais et Vallées d'Opale - Artois	CC du Ternois	30	7
Bassin Minier	CC Cœur d'Ostrevent	31	7
Marais et Vallées d'Opale - Artois	CC Osartis marquion	32	8
Flandre Maritime	CC Flandre Lys	33	4
Marais et Vallées d'Opale - Artois	CC du Sud-Artois	34	9
Marais et Vallées d'Opale - Artois	CC du Pays de Lumbres	35	10
Avesnois - Cambrésis	CC du Pays Solesmois	36	7

Remarques

- Une amélioration du classement de performance des destinations doit être réalisée, à partir d'une méthode d'analyse plus poussée.
- La limite de l'analyse présentée ici est la subjectivité des rédacteurs de guides touristiques, le diagnostic est ainsi une photographie de la destination lors de leur rédaction (soit 2021).

Merci pour
votre attention



Diagnostic de la destination Nord- Pas-de-Calais

UNE ANALYSE A PARTIR DE LA MODELISATION DU SYSTEME
TOURISTIQUE REGIONAL

Myriam Oumheta | Mémoire de recherche – M2 GTDL-MEET | 2021-2022

Myriam Oumheta,
Myriam.Oumheta@uphf.fr
(LARSH)